

भारत सरकार  
पृथ्वी विज्ञान मंत्रालय  
भारत मौसम विज्ञान विभाग



प्रेस विज्ञप्ति  
तारीख: 10 जुलाई, 2026  
जारी करने का समय: 1350 घंटे

**विषय:** (i) मध्य उत्तर प्रदेश के उत्तरी हिस्सों पर बने कम दबाव वाले क्षेत्र के असर से, आज 10 जुलाई 2026 को हिमाचल प्रदेश, उत्तराखंड, हरियाणा और उत्तर प्रदेश में कुछ जगहों पर भारी से बहुत भारी बारिश होने की संभावना है।

(ii) अगले 6-7 दिनों के दौरान मध्य और दक्षिणी प्रायद्वीपीय भारत में बारिश की गतिविधियां कम रहने की संभावना है।

**आज, 10 जुलाई 2026 को सुबह 08:30 बजे IST तक पिछले 24 घंटों के दौरान हुआ मौसम:**

- ❖ उत्तराखंड, हिमाचल प्रदेश और पश्चिमी उत्तर प्रदेश में बहुत ज्यादा बारिश ( $\geq 21$  cm) दर्ज की गई है।
- ❖ पूर्वी मध्य प्रदेश, पूर्वी उत्तर प्रदेश, हिमाचल प्रदेश, मेघालय, उप-हिमालयी पश्चिम बंगाल और सिक्किम, बिहार और हरियाणा में बहुत भारी बारिश (12-20 cm) दर्ज की गई है।
- ❖ पंजाब, हरियाणा, चंडीगढ़ और दिल्ली, पूर्वी राजस्थान, पश्चिमी मध्य प्रदेश, त्रिपुरा, गंगा के मैदानी इलाकों वाले पश्चिम बंगाल और पंजाब में भारी बारिश (7-11 cm) दर्ज की गई है।
- ❖ पूर्वी मध्य प्रदेश में 60-80 kmph की रफ्तार वाली तेज़ हवाओं के साथ आंधी-तूफान की संभावना है; साथ ही अंडमान और निकोबार द्वीप समूह, ओडिशा, उत्तराखंड, पंजाब, हरियाणा, पश्चिमी उत्तर प्रदेश, राजस्थान, पश्चिमी मध्य प्रदेश, मध्य महाराष्ट्र, मराठवाड़ा, गुजरात क्षेत्र, कच्छ, तमिलनाडु, पुडुचेरी और कराईकल, केरल, रायलसीमा, तेलंगाना और कर्नाटक के अंदरूनी इलाकों में कुछ जगहों पर 40-60 kmph की रफ्तार वाली तेज़ हवाओं के साथ आंधी-तूफान आ सकता है।

**मौसम प्रणालियां, पूर्वानुमान और चेतावनियां (अनुबंध I और II):**

- ❖ कल दक्षिण-पश्चिम उत्तर प्रदेश और आस-पास के इलाकों में बना 'वेल मार्कड लो प्रेशर एरिया' (अच्छी तरह से बना कम दबाव का क्षेत्र) आज, 10 जुलाई 2026 को सुबह 05:30 बजे मध्य उत्तर प्रदेश के उत्तरी हिस्सों में एक 'लो प्रेशर एरिया' (कम दबाव का क्षेत्र) के रूप में मौजूद था और सुबह 08:30 बजे (IST) भी उसी इलाके में बना रहा। अगले 24 घंटों के दौरान इसके धीरे-धीरे कमजोर होने की बहुत संभावना है।
- ❖ औसत समुद्र तल पर मॉनसून ट्रफ का पश्चिमी सिरा अपनी सामान्य स्थिति के पास है और इसका पूर्वी सिरा अपनी सामान्य स्थिति के उत्तर में है।
- ❖ निचले ट्रोपोस्फेरिक स्तर पर, लगभग 88°E देशांतर के साथ और 21°N अक्षांश के उत्तर में पछुआ हवाओं में एक ट्रफ मौजूद है।
- ❖ मध्य ट्रोपोस्फेरिक स्तरों पर, गंगा के मैदानी इलाकों वाले पश्चिम बंगाल और उससे सटे बांग्लादेश के ऊपर ऊपरी हवा का चक्रवाती परिसंचरण मौजूद था।
- ❖ निचले ट्रोपोस्फेरिक स्तरों पर, पश्चिमी असम के ऊपर एक और पूर्वोत्तर असम के ऊपर एक और ऊपरी हवा का चक्रवाती परिसंचरण मौजूद था।
- ❖ मध्य ट्रोपोस्फेरिक स्तर पर, उत्तरी पाकिस्तान और पंजाब के ऊपर चक्रवाती परिसंचरण के रूप में एक पश्चिमी विक्षोभ मौजूद था।

## ऊपर बताई गई प्रणालियों के असर से, निम्नलिखित मौसम की संभावना है:

### उत्तर-पश्चिम भारत:

- ❖ 10-12 जुलाई के दौरान जम्मू-कश्मीर-लद्दाख-गिलगित-बाल्टिस्तान-मुज़फ़्फ़राबाद में; और 10-16 जुलाई के दौरान हिमाचल प्रदेश और उत्तराखंड में काफी ज़्यादा या व्यापक बारिश होने की संभावना है।
- ❖ 10 जुलाई को पश्चिमी उत्तर प्रदेश में; और 10-13 जुलाई के दौरान पूर्वी उत्तर प्रदेश में काफी ज़्यादा या व्यापक बारिश होने की संभावना है।
- ❖ 13-16 जुलाई के दौरान जम्मू-कश्मीर-लद्दाख-गिलगित-बाल्टिस्तान-मुज़फ़्फ़राबाद में कहीं-कहीं या कुछ जगहों पर बारिश होने की संभावना है।
- ❖ 10-16 जुलाई के दौरान पूर्वी राजस्थान, हरियाणा-चंडीगढ़-दिल्ली, पंजाब और पश्चिमी राजस्थान में; 11-16 जुलाई के दौरान पश्चिमी उत्तर प्रदेश में; और 14-16 जुलाई के दौरान पूर्वी उत्तर प्रदेश में कहीं-कहीं या कुछ जगहों पर बारिश होने की संभावना है।
- ❖ 11-12 जुलाई के दौरान जम्मू-कश्मीर-लद्दाख-गिलगित-बाल्टिस्तान-मुज़फ़्फ़राबाद में; 11-15 जुलाई के दौरान हिमाचल प्रदेश में; 11-16 जुलाई के दौरान उत्तराखंड में; 10-13 जुलाई के दौरान पंजाब में; 11-13 जुलाई के दौरान हरियाणा-चंडीगढ़-दिल्ली में; 11 जुलाई को पश्चिमी उत्तर प्रदेश में; और 12-14 जुलाई के दौरान पूर्वी उत्तर प्रदेश में कहीं-कहीं भारी बारिश होने की संभावना है। साथ ही, 10 जुलाई को हरियाणा-चंडीगढ़-दिल्ली, हिमाचल प्रदेश, उत्तराखंड और पश्चिमी उत्तर प्रदेश में; और 10-11 जुलाई के दौरान पूर्वी उत्तर प्रदेश में कहीं-कहीं बहुत भारी बारिश होने की भी संभावना है।

### मध्य भारत:

- ❖ 10-16 जुलाई के दौरान पश्चिमी मध्य प्रदेश में; 11-14 जुलाई के दौरान पूर्वी मध्य प्रदेश में; 10-13 जुलाई के दौरान विदर्भ में; और 11-12 जुलाई के दौरान छत्तीसगढ़ में कहीं-कहीं या कुछ जगहों पर बारिश होने की संभावना है।
- ❖ 10 जुलाई और 15-16 जुलाई के दौरान पूर्वी मध्य प्रदेश में; और 14-16 जुलाई के दौरान विदर्भ में काफी ज़्यादा या व्यापक बारिश होने की संभावना है। छत्तीसगढ़ में 10 जुलाई और 13-16 जुलाई के दौरान।
- ❖ पूर्वी मध्य प्रदेश में 10-14 जुलाई के दौरान कहीं-कहीं आंधी-तूफान, बिजली गिरने और तेज हवाएं (40-50 किमी/घंटा की रफ्तार, जो 60 किमी/घंटा तक पहुंच सकती है) चलने की संभावना है; पश्चिमी मध्य प्रदेश में 10-14 जुलाई के दौरान और विदर्भ में 12-14 जुलाई के दौरान तेज हवाएं (30-40 किमी/घंटा की रफ्तार, जो 50 किमी/घंटा तक पहुंच सकती है) चलने की संभावना है।
- ❖ छत्तीसगढ़ में 10-14 जुलाई के दौरान कहीं-कहीं आंधी-तूफान और बिजली गिरने की संभावना है।
- ❖ पूर्वी मध्य प्रदेश में 10 जुलाई और 14-16 जुलाई के दौरान; छत्तीसगढ़ में 13-16 जुलाई के दौरान कहीं-कहीं भारी बारिश की संभावना है।

### पूर्वी भारत:

- ❖ अंडमान और निकोबार द्वीप समूह में 10 जुलाई और 16 जुलाई को; झारखंड में 10-11 जुलाई के दौरान; बिहार में 12-16 जुलाई के दौरान; ओडिशा में 10-12 जुलाई के दौरान कहीं-कहीं से लेकर छिटपुट बारिश की संभावना है।
- ❖ अंडमान और निकोबार द्वीप समूह में 11-15 जुलाई के दौरान; गंगा के मैदानी इलाकों वाले पश्चिम बंगाल और उप-हिमालयी पश्चिम बंगाल और सिक्किम में 10-16 जुलाई के दौरान; झारखंड में 12-16 जुलाई के दौरान; बिहार में 10-11 जुलाई के दौरान; ओडिशा में 13-16 जुलाई के दौरान काफी बड़े इलाके में या व्यापक रूप से बारिश होने की संभावना है।
- ❖ अंडमान और निकोबार द्वीप समूह में 10-16 जुलाई के दौरान; गंगा के मैदानी इलाकों वाले पश्चिम बंगाल में 10 जुलाई को कहीं-कहीं आंधी-तूफान, बिजली गिरने और तेज हवाएं (40-50 किमी/घंटा की रफ्तार, जो 60 किमी/घंटा तक पहुंच सकती है)

चलने की संभावना है; बिहार, ओडिशा और उप-हिमालयी पश्चिम बंगाल और सिक्किम में 10-16 जुलाई के दौरान; गंगा के मैदानी इलाकों वाले पश्चिम बंगाल में 11-14 जुलाई के दौरान तेज हवाएं (30-40 किमी/घंटा की रफ्तार, जो 50 किमी/घंटा तक पहुंच सकती हैं) चलने की संभावना है।

- ❖ 10 से 14 जुलाई के दौरान झारखंड में कहीं-कहीं आंधी-तूफान और बिजली गिरने की संभावना है।
- ❖ 13 से 16 जुलाई के दौरान ओडिशा और सब-हिमालयी पश्चिम बंगाल और सिक्किम में; 11 से 14 जुलाई के दौरान गंगा के मैदानी पश्चिम बंगाल में; 13 से 14 जुलाई के दौरान झारखंड में; 12 से 14 जुलाई के दौरान बिहार में कहीं-कहीं भारी बारिश की संभावना है। साथ ही, 10 से 12 जुलाई के दौरान सब-हिमालयी पश्चिम बंगाल और सिक्किम में; 10 जुलाई को गंगा के मैदानी पश्चिम बंगाल में; 10 से 11 जुलाई के दौरान बिहार में कहीं-कहीं बहुत भारी बारिश की भी संभावना है।

#### पूर्वोत्तर भारत:

- ❖ 10 से 16 जुलाई के दौरान अरुणाचल प्रदेश, असम और मेघालय तथा नागालैंड, मणिपुर, मिजोरम और त्रिपुरा में काफी बड़े इलाके से लेकर पूरे इलाके में बारिश की संभावना है।
- ❖ 10 से 14 जुलाई के दौरान अरुणाचल प्रदेश, असम और मेघालय तथा नागालैंड, मणिपुर, मिजोरम और त्रिपुरा में कहीं-कहीं आंधी-तूफान और बिजली गिरने की संभावना है।
- ❖ 11 से 16 जुलाई के दौरान अरुणाचल प्रदेश में; 12 से 16 जुलाई के दौरान असम और मेघालय तथा नागालैंड, मणिपुर, मिजोरम और त्रिपुरा में कहीं-कहीं भारी बारिश की संभावना है। साथ ही, 10 जुलाई को अरुणाचल प्रदेश में; 10 से 11 जुलाई के दौरान असम और मेघालय तथा नागालैंड, मणिपुर, मिजोरम और त्रिपुरा में कहीं-कहीं बहुत भारी बारिश की भी संभावना है।

#### पश्चिमी भारत:

- ❖ 10 से 16 जुलाई के दौरान कोंकण और गोवा में काफी बड़े इलाके से लेकर पूरे इलाके में बारिश की संभावना है।
- ❖ 10 से 16 जुलाई के दौरान गुजरात क्षेत्र, मध्य महाराष्ट्र, मराठवाड़ा और सौराष्ट्र और कच्छ में कहीं-कहीं या छिटपुट बारिश की संभावना है।

#### दक्षिण प्रायद्वीपीय भारत:

- ❖ 10-16 जुलाई के दौरान तटीय आंध्र प्रदेश और यनम, उत्तरी आंतरिक कर्नाटक, दक्षिणी आंतरिक कर्नाटक, तमिलनाडु, पुडुचेरी और कराईकल और तेलंगाना में; 12-16 जुलाई के दौरान केरल और माहे में; 11-16 जुलाई के दौरान लक्षद्वीप में; 10-11 जुलाई और 15-16 जुलाई के दौरान रायलसीमा में कहीं-कहीं या छिटपुट बारिश होने की संभावना है।
- ❖ 10-11 जुलाई के दौरान केरल और माहे में; 10 जुलाई को लक्षद्वीप में; 10-16 जुलाई के दौरान तटीय कर्नाटक में काफी व्यापक से व्यापक बारिश होने की संभावना है।
- ❖ 10 जुलाई को तमिलनाडु, पुडुचेरी और कराईकल में; 11-12 जुलाई के दौरान तटीय आंध्र प्रदेश और यनम में; 10-11 जुलाई के दौरान रायलसीमा में; 10-14 जुलाई के दौरान तेलंगाना में कहीं-कहीं आंधी-तूफान, बिजली गिरने और तेज हवाएं (40-50 किमी/घंटा की गति, झोंके 60 किमी/घंटा तक) चलने की संभावना है; साथ ही 11-16 जुलाई के दौरान तमिलनाडु, पुडुचेरी और कराईकल में; 10-11 जुलाई के दौरान तटीय कर्नाटक, उत्तरी आंतरिक कर्नाटक और दक्षिणी आंतरिक कर्नाटक में; 13-14 जुलाई के दौरान तटीय आंध्र प्रदेश और यनम में तेज हवाएं (30-40 किमी/घंटा की गति, झोंके 50 किमी/घंटा तक) चलने की संभावना है।
- ❖ 10 जुलाई को तटीय आंध्र प्रदेश और यनम, केरल और माहे और लक्षद्वीप में कहीं-कहीं आंधी-तूफान और बिजली गिरने की संभावना है।

- ❖ 10 जुलाई को तटीय कर्नाटक, केरल और माहे, दक्षिणी आंतरिक कर्नाटक और तमिलनाडु, पुडुचेरी और कराईकल में कहीं-कहीं भारी बारिश होने की संभावना है।
- ❖ 10-11 जुलाई के दौरान तटीय कर्नाटक, उत्तरी आंतरिक कर्नाटक और दक्षिणी आंतरिक कर्नाटक में; 10-14 जुलाई के दौरान तटीय आंध्र प्रदेश और यनम, रायलसीमा और तेलंगाना में तेज सतही हवाएं चलने की संभावना है।

#### मछुआरों के लिए चेतावनी:

मछुआरों को इन इलाकों में न जाने की सलाह दी जाती है:

- ❖ अरब सागर: 10 से 15 जुलाई के दौरान सोमालिया और ओमान के तटों के पास और उससे दूर, मध्य अरब सागर के कुछ हिस्सों और उससे सटे उत्तरी अरब सागर के कुछ हिस्सों में; 11 से 13 जुलाई के दौरान उत्तरी गुजरात के तटों के पास और उससे दूर; 10 जुलाई को कर्नाटक और केरल के तटों, लक्षद्वीप क्षेत्र के तटों और उससे सटे समुद्री इलाके में।
- ❖ बंगाल की खाड़ी: 10 जुलाई को दक्षिण आंध्र प्रदेश के तटों के पास और उससे दूर (जो पश्चिम-मध्य बंगाल की खाड़ी से सटे हैं) और पश्चिम बंगाल के तटों पर; 12 से 15 जुलाई के दौरान अंडमान सागर में; 13 से 15 जुलाई के दौरान दक्षिण बंगाल की खाड़ी (जो पश्चिम-मध्य बंगाल की खाड़ी से सटी है) के कुछ हिस्सों में।

#### अगले 4 दिनों के दौरान दिल्ली/NCR में मौसम की स्थिति और पूर्वानुमान (अनुलग्नक III देखें)

अधिक जानकारी के लिए, कृपया राष्ट्रीय मौसम बुलेटिन देखें:

[https://mausam.imd.gov.in/responsive/all\\_india\\_forecast\\_bulletin.php](https://mausam.imd.gov.in/responsive/all_india_forecast_bulletin.php)

जिला-वार चेतावनियों के लिए: <https://mausam.imd.gov.in/responsive/districtWiseWarningGIS.php>

मछुआरों की चेतावनी के लिए: <https://rsmcnewdelhi.imd.gov.in/fishermen-warning.php>

#### महत्वपूर्ण वर्षा दर्ज की गई (सेमी में) (कल के 0830 बजे IST से आज के 0830 बजे IST तक):

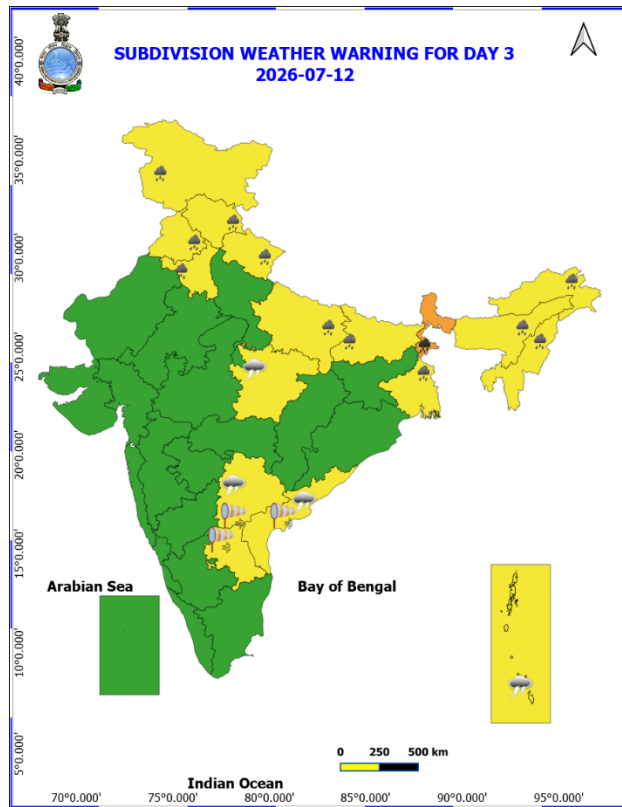
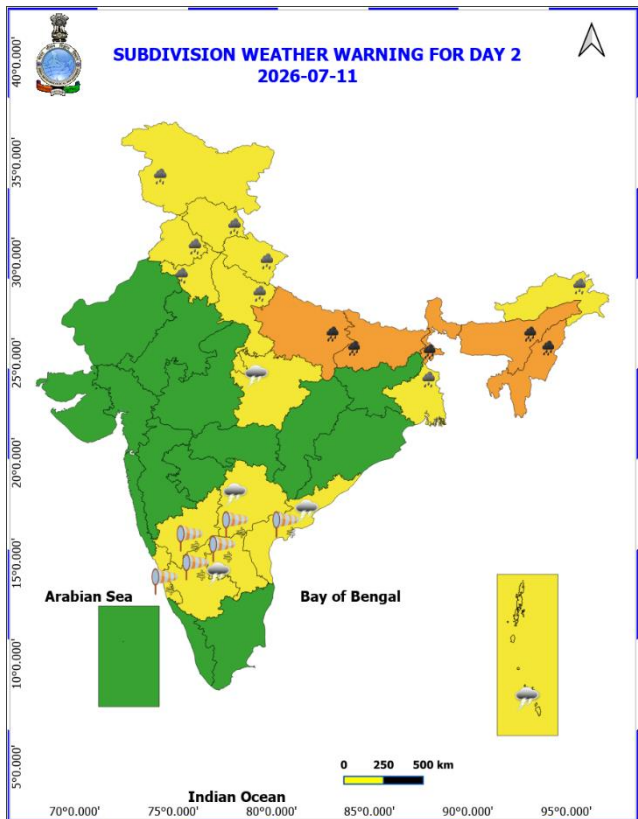
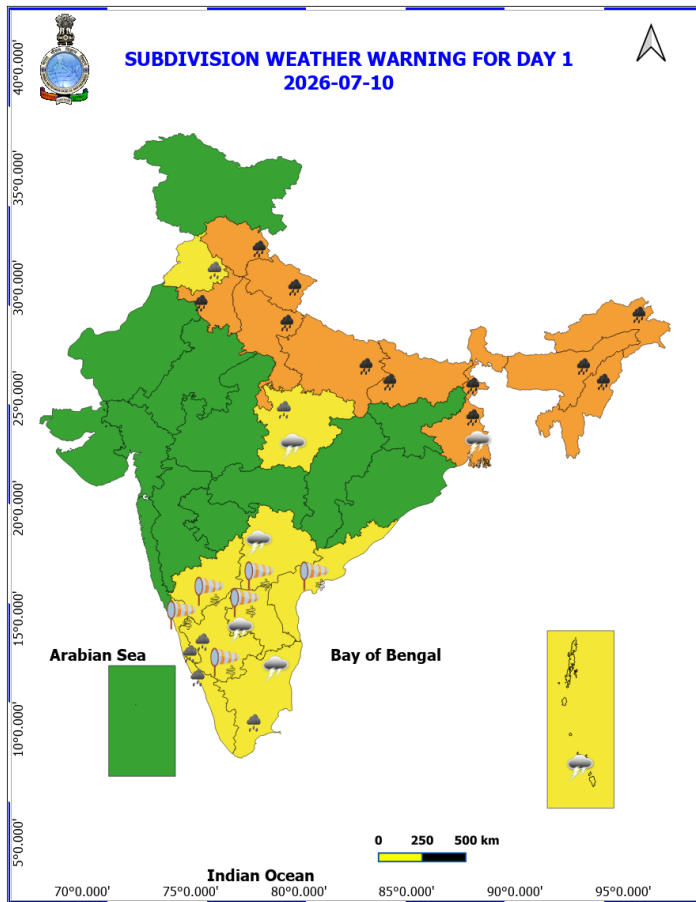
- ❖ पश्चिमी उत्तर प्रदेश: मवाना (मेरठ) 32
- ❖ उत्तराखंड: भगवानपुर 23
- ❖ हिमाचल प्रदेश: पच्छाद 21
- ❖ हरियाणा: इंंद्री 20
- ❖ बिहार: मैनाटाड (पश्चिमी चंपारण) 20
- ❖ पूर्वी मध्य प्रदेश: गौरिहार 18
- ❖ मेघालय: मासिनराम 18
- ❖ पूर्वी उत्तर प्रदेश: हैदरगढ़ (बाराबंकी) 16, चुनार (मिर्जापुर) 16
- ❖ पंजाब: राजपुरा 14
- ❖ उप-हिमालयी पश्चिम बंगाल और सिक्किम: कूचबिहार 14
- ❖ गांगेय पश्चिम बंगाल: दमदम 10
- ❖ त्रिपुरा: सबरूम 8
- ❖ ओडिशा: गुरुंडिया 7
- ❖ पश्चिमी मध्य प्रदेश: करहल 8
- ❖ केरल: पदिंजरथरा बांध (जिला वायनाड) 9।

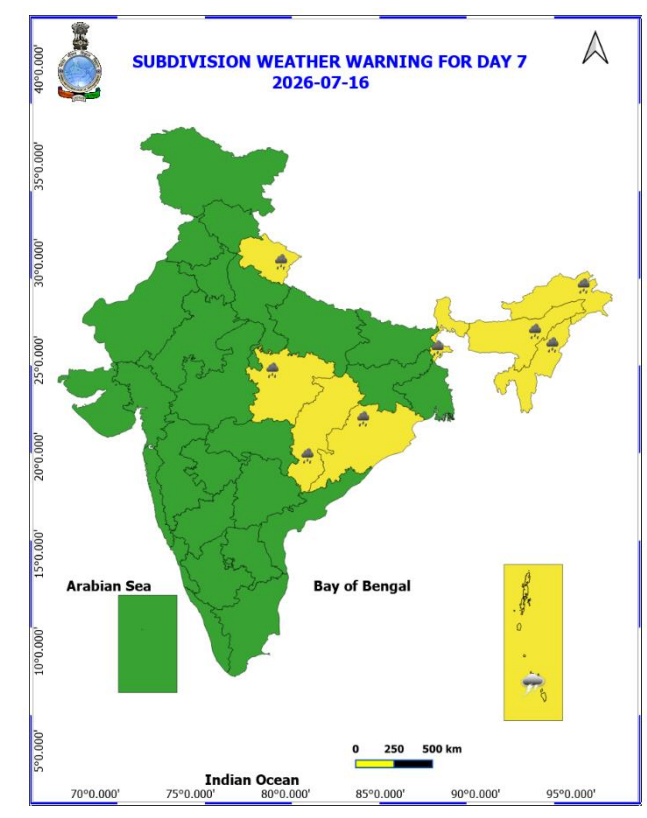
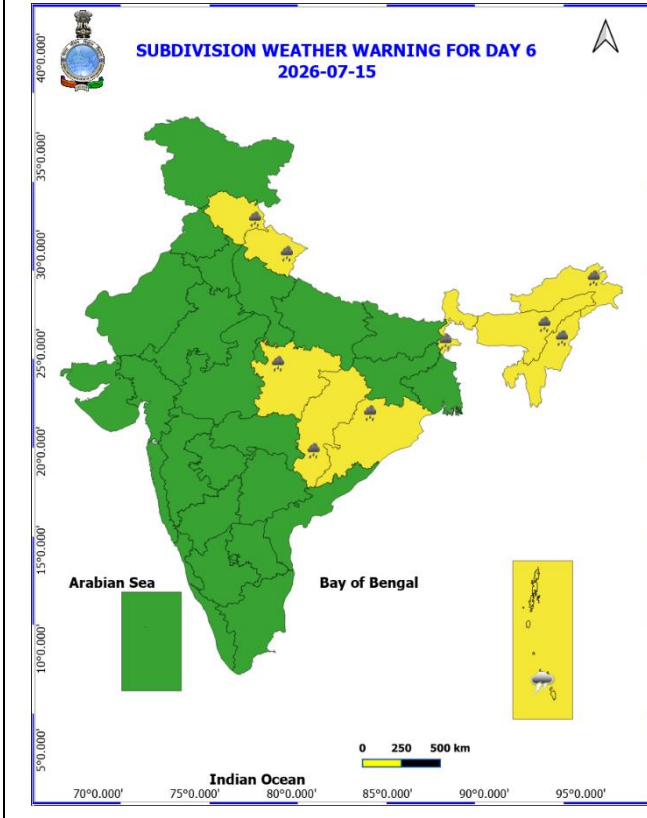
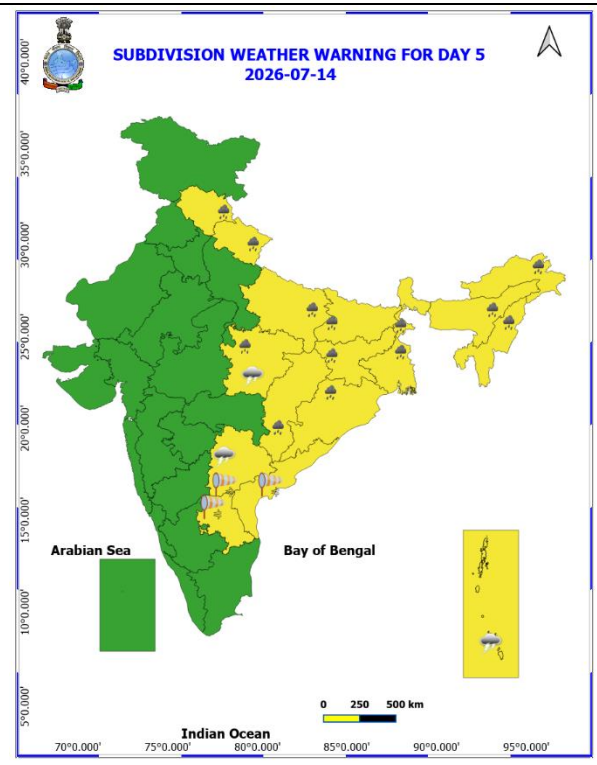
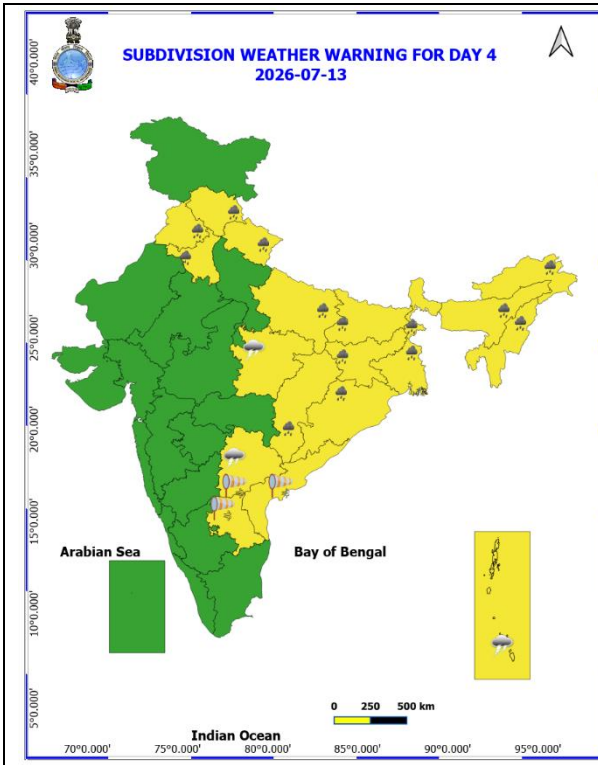
तेज़ हवाई (>=40 किमी प्रति घंटे में) (कल के 0830 बजे IST से आज के 0830 बजे IST तक):

- ❖ पूर्वी मध्य प्रदेश: टीकमगढ़ - 63; रीवा - 43; जबलपुर - 43; पन्ना-41
- ❖ उत्तराखंड: मुक्तेश्वर - 59; पंतनगर-41
- ❖ पश्चिम मध्य प्रदेश: भिंड - 56; दतिया - 44; ग्वालियर - 44; सीहोर - 44; रायसेन - 43; इंदौर - 43; शिवपुरी - 41; आगरा - 41; भोपाल-41
- ❖ मध्य महाराष्ट्र: कलवान (नासिक) - 56; विल्होली (नासिक) - 52; महाबलेश्वर (सतारा) - 50
- ❖ सौराष्ट्र एवं कच्छ: खावड़ा 56
- ❖ हरियाणा, चंडीगढ़: सिरसा - 54; करनाल-41
- ❖ अंडमान और निकोबार द्वीप समूह: श्री विजयपुरम - 48
- ❖ ओडिशा: जान्हुकुडा (जिला पुरी) - 48
- ❖ पश्चिमी राजस्थान: जैसलमेर - 48
- ❖ पूर्वी राजस्थान: अजमेर - 48; सिरोही-41
- ❖ मराठवाड़ा: वैजनाथ (बीड) - 44; केवीके (नांदेड़) - 43; चाकुर(लातूर)-43
- ❖ गुजरात क्षेत्र: वलसाड 44
- ❖ पंजाब: लुधियाना - 43; संगरूर - 43
- ❖ गांगेय पश्चिम बंगाल: अलीपुर - 41
- ❖ पश्चिमी उत्तर प्रदेश: आगरा (आईएएफ) - 41; मेरठ(AWS)-41|

Table-1								
7 Days Rainfall Forecast								
S.No.	Subdivision	10- Jul	11- Jul	12- Jul	13- Jul	14- Jul	15- Jul	16- Jul
		Day 1	Day 2	Day 3	Day 4	Day 5	Day 6	Day 7
1	ANDAMAN & NICOBAR ISLANDS	SCT	FWS	FWS	FWS	FWS	FWS	SCT
2	ARUNACHAL PRADESH	FWS	FWS	FWS	FWS	FWS	FWS	FWS
3	ASSAM & MEHGHALAYA	WS	FWS	FWS	FWS	FWS	FWS	FWS
4	NAGALAND, MANIPUR, MIZORAM AND TRIPURA	WS	WS	FWS	FWS	FWS	FWS	FWS
5	SUB HIMALAYAN WEST BENGAL & SIKKIM	WS	WS	WS	WS	WS	WS	WS
6	GANGETIC WEST BENGAL	WS	WS	WS	WS	WS	FWS	FWS
7	ODISHA	SCT	SCT	SCT	FWS	FWS	FWS	FWS
8	JHARKHAND	SCT	SCT	FWS	WS	WS	FWS	FWS
9	BIHAR	FWS	FWS	SCT	SCT	SCT	SCT	SCT
10	EAST UTTAR PRADESH	WS	WS	FWS	FWS	SCT	SCT	SCT
11	WEST UTTAR PRADESH	FWS	SCT	SCT	ISOL	ISOL	ISOL	ISOL
12	UTTARAKHAND	WS	WS	FWS	FWS	FWS	FWS	FWS
13	HARYANA, CHANDIGARH & DELHI	SCT	SCT	SCT	ISOL	ISOL	ISOL	ISOL
14	PUNJAB	ISOL	SCT	SCT	ISOL	ISOL	ISOL	ISOL
15	HIMACHAL PRADESH	WS	WS	WS	FWS	FWS	FWS	FWS
16	JAMMU AND KASHMIR AND LADAKH	FWS	WS	WS	SCT	SCT	SCT	SCT
17	WEST RAJASTHAN	ISOL	ISOL	ISOL	ISOL	ISOL	ISOL	ISOL
18	EAST RAJASTHAN	ISOL	ISOL	ISOL	ISOL	ISOL	ISOL	ISOL
19	WEST MADHYA PRADESH	SCT	ISOL	ISOL	ISOL	ISOL	SCT	SCT
20	EAST MADHYA PRADESH	FWS	SCT	SCT	SCT	SCT	FWS	FWS
21	GUJRAT REGION	ISOL	ISOL	ISOL	ISOL	ISOL	ISOL	ISOL
22	SAURASHTRA & KUTCH	ISOL	ISOL	ISOL	ISOL	ISOL	ISOL	ISOL
23	KONKAN & GOA	FWS	FWS	FWS	FWS	WS	WS	WS
24	MADHYA MAHARASHTRA	ISOL	ISOL	ISOL	ISOL	ISOL	ISOL	ISOL
25	MARATHWADA	ISOL	ISOL	ISOL	ISOL	ISOL	ISOL	ISOL
26	VIDARBHA	SCT	SCT	SCT	SCT	FWS	FWS	FWS
27	CHHATTISGARH	FWS	SCT	SCT	FWS	FWS	FWS	FWS
28	COASTAL ANDHRA PRADESH	ISOL	ISOL	ISOL	ISOL	ISOL	ISOL	ISOL
29	TELANGANA	ISOL	ISOL	ISOL	ISOL	ISOL	ISOL	ISOL
30	RAYALASEEMA	ISOL	ISOL	DRY	DRY	DRY	ISOL	ISOL
31	TAMILNADU & PUDUCHERRY	ISOL	ISOL	ISOL	ISOL	ISOL	ISOL	ISOL
32	COSTAL KARNATAKA	WS	WS	WS	FWS	FWS	FWS	FWS
33	NORTH INTERIOR KARNATAKA	ISOL	ISOL	ISOL	ISOL	ISOL	ISOL	ISOL
34	SOUTH INTERIOR KARNATAKA	SCT	ISOL	ISOL	ISOL	ISOL	ISOL	ISOL
35	KERALA AND MAHE	WS	FWS	SCT	SCT	SCT	SCT	SCT
36	LAKSHADWEEP	FWS	SCT	SCT	SCT	SCT	SCT	SCT

- जैसे-जैसे लीड पीरियड बढ़ता है पूर्वानुमान सटीकता कम हो जाती है।





- नारंगी और लाल रंग की चेतावनियों के आधार पर कार्रवाई की जा सकती है।
- असुरक्षित क्षेत्रों में भारी वर्षा की चेतावनी के लिए शहरी और पहाड़ी क्षेत्रों में कार्रवाई शुरू की जा सकती है।
- जैसे-जैसे समय बढ़ता है, पूर्वानुमान की सटीकता कम होती जाती है।

अगले पाँच दिनों के लिए जिलेवार विस्तृत बहु-जोखिम मौसम चेतावनी यहाँ उपलब्ध है

<https://mausam.imd.gov.in/responsive/districtWiseWarningGIS.php>

**10 जुलाई से 13 जुलाई 2026 के दौरान दिल्ली/NCR में मौसम का पूर्वानुमान.**

पिछले मौसम का हाल:

पिछले 24 घंटों में दिल्ली में अधिकतम तापमान में 1-3°C की गिरावट आई है और न्यूनतम तापमान में कोई खास बदलाव नहीं हुआ है। पिछले 24 घंटों के दौरान दिल्ली में अधिकतम तापमान 28-29°C और न्यूनतम तापमान 23-26°C के बीच रहा। न्यूनतम तापमान कुछ जगहों पर सामान्य से काफी कम (-3.1°C से -5.0°C), कुछ जगहों पर सामान्य से कम (-1.6°C से -3.0°C) और दिल्ली के बाकी हिस्सों में सामान्य (-1.5°C से 1.5°C) रहा। दिल्ली में ज्यादातर जगहों पर अधिकतम तापमान सामान्य से काफी कम (-5.1°C या उससे कम) रहा। पिछले 24 घंटों के दौरान दिल्ली में आमतौर पर बादल छाए रहे और उत्तर-पश्चिम दिशा से 18 किमी/घंटा की रफ्तार से ज़मीनी हवा चली, जिसकी गति कभी-कभी 38 किमी/घंटा तक पहुँच गई। पिछले 24 घंटों में दिल्ली में कई जगहों पर मध्यम बारिश हुई और कुछ जगहों पर बहुत हल्की से हल्की बारिश के साथ आंधी/बिजली कड़कने की घटनाएँ हुईं। आज सुबह के समय इस इलाके में दक्षिण-पश्चिम दिशा से 16 किमी/घंटा तक की रफ्तार से ज़मीनी हवा चलने और आमतौर पर बादल छाए रहने की संभावना है।

मौसम का पूर्वानुमान:

10.07.2026: आमतौर पर बादल छाए रहेंगे। सुबह के समय कुछ जगहों पर बहुत हल्की से हल्की बारिश हो सकती है। दोपहर/शाम के समय कुछ जगहों पर बहुत हल्की से हल्की बारिश और कहीं-कहीं मध्यम बारिश के साथ-साथ कभी-कभी आंधी आने की संभावना है। दिल्ली में अधिकतम तापमान 32-34°C के बीच रहने की संभावना है। दिल्ली में ज्यादातर जगहों पर अधिकतम तापमान सामान्य से कम (-1.6°C से -3.0°C) रहेगा। दोपहर के समय मुख्य रूप से पश्चिम दिशा से ज़मीनी हवा चलने की संभावना है, जिसकी गति 15 किमी/घंटा तक पहुँच सकती है। शाम और रात के समय हवा की गति कम होकर पश्चिम दिशा से 12 किमी/घंटा तक रह सकती है।

11.07.2026: आमतौर पर बादल छाए रहेंगे। सुबह/दोपहर के समय बहुत हल्की से हल्की बारिश/आंधी/बिजली कड़कने की संभावना है। दिल्ली में अधिकतम और न्यूनतम तापमान क्रमशः 35°C से 37°C और 24°C से 26°C के बीच रहने की संभावना है। ज्यादातर जगहों पर न्यूनतम तापमान सामान्य से कम (-1.6°C से -3.0°C) रहेगा, और दिल्ली में ज्यादातर जगहों पर अधिकतम तापमान सामान्य (-1.5°C से 1.5°C) रहेगा। ज़मीन के पास मुख्य रूप से पश्चिम दिशा से हवा चलने की संभावना है, जिसकी गति सुबह के समय 20 किमी/घंटा तक पहुँच सकती है। दोपहर के समय हवा की गति कम होकर पश्चिम दिशा से 15 किमी/घंटा तक हो जाएगी। शाम और रात के समय हवा की गति बढ़कर पश्चिम दिशा से 20 किमी/घंटा तक हो जाएगी।

12.07.2026: आम तौर पर बादल छाए रहेंगे। दिल्ली में अधिकतम और न्यूनतम तापमान क्रमशः 36°C से 38°C और 25°C से 27°C के बीच रहने की संभावना है। ज्यादातर जगहों पर न्यूनतम तापमान सामान्य (-1.5°C से 1.5°C) रहेगा, और दिल्ली में ज्यादातर जगहों पर अधिकतम तापमान सामान्य (-1.5°C से 1.5°C) रहेगा। ज़मीन के पास मुख्य रूप से दक्षिण-पश्चिम दिशा से हवा चलने की संभावना है, जिसकी गति सुबह के समय 15 किमी/घंटा तक पहुँच सकती है। दोपहर के समय हवा की गति बढ़कर दक्षिण-पश्चिम दिशा से 18 किमी/घंटा तक हो जाएगी। शाम और रात के समय हवा की गति बढ़कर दक्षिण-पश्चिम दिशा से 20 किमी/घंटा तक हो जाएगी।

13.07.2026: आंशिक रूप से बादल छाए रहेंगे। दिल्ली में अधिकतम और न्यूनतम तापमान क्रमशः 36°C से 38°C और 26°C से 28°C के बीच रहने की संभावना है। दिल्ली में कई जगहों पर न्यूनतम तापमान सामान्य के आसपास (-1.5°C से 1.5°C) रहेगा, जबकि कुछ जगहों पर यह सामान्य से कम (-1.6°C से -3.0°C) रहेगा। वहीं, अधिकतम तापमान कई जगहों पर सामान्य के आसपास (-1.5°C से 1.5°C) और कुछ जगहों पर सामान्य से ज्यादा (1.6°C से 3.0°C) रहने की संभावना है। ज़मीन के पास मुख्य रूप से दक्षिण-पश्चिम दिशा से हवा चलने की संभावना है, जिसकी रफ्तार सुबह के समय 20 किमी/घंटा तक हो सकती है। दोपहर के समय

हवा की रफ्तार कम होकर 15 किमी/घंटा तक रह जाएगी और हवा पश्चिम दिशा से चलेगी। शाम और रात के समय हवा की रफ्तार बढ़कर 20 किमी/घंटा तक हो जाएगी और हवा पश्चिम दिशा से चलेगी।

बिजली कड़कने/तेज़ हवाओं के साथ आंधी के कारण संभावित असर और सुझाए गए उपाय:

धूल उड़ाने वाली ज़मीनी हवाओं के साथ आंधी, बिजली कड़कने और तेज़ हवाएं (40-50 किमी/घंटा, जो 60 किमी/घंटा तक पहुंच सकती हैं) चलने की संभावना है।

- संभावित असर: पेड़ों की टहनियां टूटना और बड़े पेड़ों का उखड़ना, सूखे पेड़ों की टहनियां गिरना, नुकसान...

#### सुझाए गए कदम

- ❖ अपनी मंज़िल के लिए निकलने से पहले अपने रास्ते पर ट्रैफिक जाम की स्थिति की जांच कर लें।
- ❖ इस संबंध में जारी की गई किसी भी ट्रैफिक एडवाइजरी (सलाह) का पालन करें।
- ❖ उन इलाकों में जाने से बचें जहां अक्सर जलभराव की समस्या होती है।
- ❖ कमजोर ढांचों (इमारतों) में रहने से बचें।

#### बहुत भारी बारिश के कारण संभावित असर और सुझाव

- ❖ 10 जुलाई को हरियाणा, चंडीगढ़ और दिल्ली, हिमाचल प्रदेश, उत्तराखंड और पश्चिमी उत्तर प्रदेश में; 10-11 जुलाई के दौरान पूर्वी उत्तर प्रदेश में; 10-12 जुलाई के दौरान उप-हिमालयी पश्चिम बंगाल और सिक्किम में; 10 जुलाई को गंगा के मैदानी इलाकों वाले पश्चिम बंगाल में; 10-11 जुलाई के दौरान बिहार में; 10 जुलाई को अरुणाचल प्रदेश में; और 10-11 जुलाई के दौरान असम और मेघालय तथा नागालैंड, मणिपुर, मिजोरम और त्रिपुरा में कहीं-कहीं बहुत भारी बारिश होने की संभावना है।

#### संभावित असर

- ❖ मुख्य रूप से शहरी इलाकों में सड़कों पर स्थानीय स्तर पर बाढ़, निचले इलाकों में जलभराव और अंडरपास बंद होने की स्थिति।
- ❖ भारी बारिश के कारण कभी-कभी दृश्यता (visibility) कम हो सकती है।
- ❖ सड़कों पर जलभराव के कारण बड़े शहरों में यातायात बाधित हो सकता है और यात्रा में अधिक समय लग सकता है।
- ❖ कच्ची सड़कों को थोड़ा नुकसान हो सकता है।
- ❖ कमजोर ढांचों को नुकसान होने की संभावना है। □ स्थानीय स्तर पर भूस्खलन/कीचड़ का बहाव/ज़मीन धंसने जैसी घटनाएं।
- ❖ पानी भरने के कारण कुछ इलाकों में बागवानी और खड़ी फसलों को नुकसान।
- ❖ कुछ नदियों के जलग्रहण क्षेत्रों में नदी में बाढ़ आ सकती है (नदी में बाढ़ के बारे में जानकारी के लिए CWC का वेब पेज देखें)।

#### सुझाए गए उपाय

- ❖ अपनी मंज़िल के लिए निकलने से पहले रास्ते में ट्रैफिक जाम की स्थिति देख लें।
- ❖ इस संबंध में जारी ट्रैफिक सलाहों का पालन करें।
- ❖ अक्सर जल-जमाव (पानी भरने) की समस्या वाले इलाकों में जाने से बचें।
- ❖ कमजोर या असुरक्षित इमारतों में रहने से बचें।

## भारी वर्षा के संभावित प्रभाव के लिए कृषि-मौसम संबंधी परामर्श

- **हिमाचल प्रदेश** में, मक्का, रागी और सब्जियों के खेतों में पानी जमा होने से बचाने के लिए अतिरिक्त जल की निकासी करें। राजमा की बुवाई तब तक न करें जब तक मौसम साफ न हो।
- **उत्तराखंड** में, भारी बारिश के दौरान मक्का, राजमा, उड़द और सोयाबीन की बुवाई न करें। धान, मक्का, टमाटर, मिर्च, सनवा और रागी के खेतों से अतिरिक्त वर्षा जल की निकासी करें।
- **पंजाब** में, कपास और मक्का के खेतों से अतिरिक्त जल निकासी हेतु उचित व्यवस्था करें।
- **हरियाणा** में, ज्यादा बारिश के तुरंत बाद कपास के खेतों में जमा पानी निकाल दें।
- **पश्चिमी उत्तर प्रदेश** में, भारी बारिश के दौरान मूंग, उड़द, ज्वार, मूंगफली और तिल की बुवाई न करें। धान की नर्सरी तथा मक्का व सब्जियों के खेतों से बारिश का अतिरिक्त पानी निकालने हेतु उचित व्यवस्था करें।
- **पूर्वी उत्तर प्रदेश** में, धान की नर्सरी तथा अरहर, मक्का, तिल एवं सब्जियों के खेतों से उचित जल निकासी सुनिश्चित करें।
- **अरुणाचल प्रदेश** में, धान, मक्का, सोयाबीन, रागी और सब्जियों के खेतों में जल निकासी की व्यवस्था बनाए रखें।
- **असम** में, धान की नर्सरी, सोयाबीन, जूट, अदरक, हल्दी, सब्जियों, केले, खट्टे फलों और पपीते के खेतों में अतिरिक्त जल की निकासी हेतु उचित प्रावधान करें। गन्ने की फसल को गिरने से बचाने के लिए उसे यांत्रिक सहारा प्रदान करें।
- **मेघालय** में, धान की नर्सरी, मक्का, अदरक, लोबिया और सब्जियों के खेतों तथा केले के बागानों से अतिरिक्त जल निकासी के लिए आवश्यक प्रबंध करें। छोटे पौधों को भारी बारिश से सीधे संपर्क में आने से बचाएं। अधिक भार से झुके हुए पौधों को सहारा देने के लिए प्रॉपिंग (बांस या लकड़ी के डंडों) का उपयोग करें।
- **नागालैंड** में, मक्का और सब्जियों के खेतों तथा फलों के बागानों में जल निकासी की उचित व्यवस्था बनाए रखें।
- **मणिपुर** में, सोयाबीन, उड़द, मिर्च, अदरक, हल्दी, केला और अन्य फसलों के खेतों के साथ-साथ हाल ही में लगाई गई पौध और नर्सरी की फसलों में जलजमाव से बचाव हेतु जल निकासी की उचित व्यवस्था करें।
- **त्रिपुरा** में, भारी बारिश के दौरान धान और सब्जियों के खेतों से अतिरिक्त पानी निकालने हेतु जल निकासी की उचित व्यवस्था सुनिश्चित करें।
- **उप-हिमालयी पश्चिम बंगाल** में, धान की नर्सरी को पुआल की मल्लिचंग, सूखी घास या अस्थायी पॉलीथिन / एगो-नेट से ढककर सुरक्षित रखें ताकि बीज बहने, अंकुरण खराब होने और पौधों के नुकसान से बचा जा सके। जूट, अदरक, मिर्च, टमाटर और डल्ले खोरसानी के खेतों तथा खरीफ धान, रागी एवं सब्जियों की नर्सरी से अतिरिक्त जल की निकासी करें।
- **गांगेय पश्चिम बंगाल** में, तिल की पकी हुई फलियों की तुरंत कटाई करें और कटी हुई फसल को सुरक्षित जगह पर रखें। जलजमाव से बचाव हेतु सब्जियों, अदरक एवं हल्दी के खेतों तथा पान के बागानों में जल निकासी का उचित प्रबंध करें।
- **बिहार** में, मूंग की पकी हुई फलियों की कटाई करें और कटी हुई फसल को सुरक्षित स्थान पर रखें। धान की नर्सरी और मक्के के खेतों में पर्याप्त जल निकासी की उचित व्यवस्था करें।
- **केरल** में, केले, नारियल, इलायची, अदरक, काली मिर्च और सब्जियों की फसलों से अतिरिक्त जल की निकासी हेतु उचित व्यवस्था करें। केले के पौधों को सहारा दें और सब्जियों की फसलों के लिए बनाए गए मचान (पंडाल) को मजबूत करें। भारी बारिश के दौरान धान की रोपाई न करें।
- **तटीय कर्नाटक** में, धान की पौधशालाओं, धान के खेतों तथा फलों के बागानों में पानी जमा होने से रोकने के लिए जल निकासी की उचित व्यवस्था सुनिश्चित करें। भारी बारिश के दौरान धान की रोपाई न करें।
- **दक्षिण आंतरिक कर्नाटक** में, सुपारी और नारियल के खेतों में उचित जल निकासी की व्यवस्था करें।

## तूफान / तेज़ हवाओं के संभावित प्रभाव के लिए कृषि-मौसम संबंधी परामर्श

- कटी हुई उपज को सुरक्षित स्थानों पर स्थानांतरित करें या खेतों में उपज को तिरपाल की चादर से ढक दें। तेज सतही हवाओं से विस्थापन के जोखिम को कम करने के लिए कटी हुई फसलों को सुरक्षित रूप से बांधें और ढक दें।

- बागवानी फसलों, सब्जियों और फलों के नए पौधों व फल देने वाले पौधों को तेज हवाओं के कारण गिरने से बचाने के लिए सहारा प्रदान करें।

### पशुपालन / कुक्कुट पालन / मत्स्य पालन

- भारी वर्षा के दौरान पशुओं को शेड के अंदर रखें और उन्हें संतुलित आहार दें।
- चारे और पशु आहार को खराब होने से बचाने के लिए सुरक्षित स्थान पर रखें।
- उच्च तापमान और ऊष्ण लहर वाले क्षेत्रों में पशुओं को पर्याप्त मात्रा में पीने का साफ पानी उपलब्ध कराएं तथा पोल्ट्री शेड की छत को घास से ढकें ताकि गर्मी के प्रतिकूल प्रभाव को कम किया जा सके।
- तालाबों के चारों ओर जाली सहित उचित निकास की व्यवस्था करें ताकि अधिक जल भराव की स्थिति में मछलियां बाहर न निकलें।

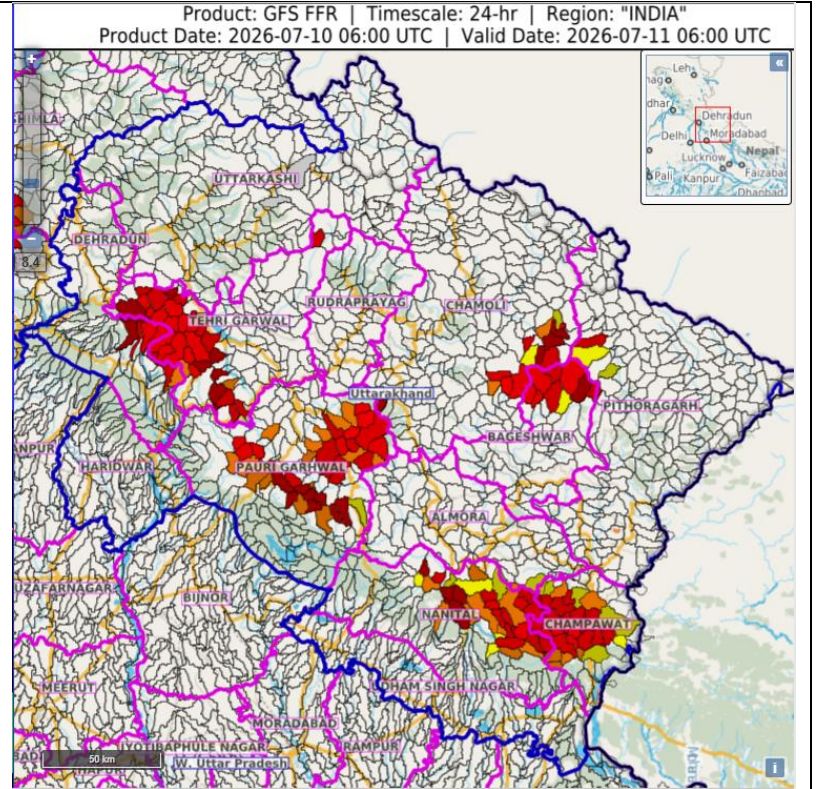
### अचानक बाढ़ की चेतावनी

#### 11-07-2026 को 11:30 IST तक अचानक बाढ़ (Flash Flood) के जोखिम (FFR) के लिए 24 घंटे का पूर्वानुमान:

अगले 24 घंटों के दौरान नीचे बताए गए मौसम संबंधी उप-क्षेत्रों (Met Sub-divisions) के कुछ वॉटरशेड और आस-पास के इलाकों में अचानक बाढ़ का जोखिम कम से मध्यम रहने की संभावना है।

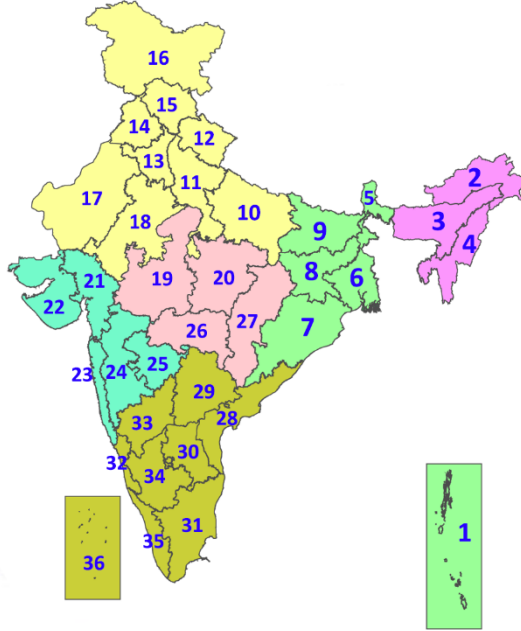
उत्तराखंड - अल्मोड़ा, बागेश्वर, चमोली, चंपावत, देहरादून, नैनीताल, पौड़ी गढ़वाल, पिथौरागढ़, रुद्रप्रयाग, टिहरी गढ़वाल जिले।

अगले 24 घंटों में होने वाली संभावित बारिश के कारण, नक्शे में दिखाए गए 'चिंता वाले क्षेत्रों' में पूरी तरह से पानी से भरी मिट्टी और निचले इलाकों में सतह पर पानी बहने या जलभराव की स्थिति बन सकती है।



## LEGENDS

1. अंडमान और निकोबार द्वीपसमूह
2. अरुणाचल प्रदेश
3. असम और मेघालय
4. नागालैंड, मणिपुर, मिजोरम और त्रिपुरा
5. उप-हिमालयी पश्चिम बंगाल और सिक्किम
6. गंगीय पश्चिम बंगाल
7. ओडिशा
8. झारखंड
9. बिहार
10. पूर्वी उत्तर प्रदेश
11. पश्चिम उत्तर प्रदेश
12. उत्तराखंड
13. हरियाणा, चंडीगढ़ और दिल्ली
14. पंजाब
15. हिमाचल प्रदेश
16. जम्मू और कश्मीर और लद्दाख
17. पश्चिम राजस्थान
18. पूर्वी राजस्थान
19. पश्चिम मध्य प्रदेश
20. पूर्वी मध्य प्रदेश
21. गुजरात
22. सौराष्ट्र
23. कोंकण और गोवा
24. मध्य महाराष्ट्र
25. मराठवाड़ा
26. विदर्भ
27. छत्तीसगढ़
28. तटीय आंध्र प्रदेश और यनम
29. तेलंगाना
30. रायलसेमा
31. तमिलनाडु, पुडुचेरी और कराईकल
32. तटीय कर्नाटक
33. आंतरिक उत्तरी कर्नाटक
34. आंतरिक दक्षिणी कर्नाटक
35. केरल और माहे
36. लक्षद्वीप



1. Andaman & Nicobar Islands
2. Arunachal Pradesh
3. Assam & Meghalaya
4. Nagaland, Manipur, Mizoram & Tripura
5. Sub-Himalayan West Bengal & Sikkim
6. Gangetic West Bengal
7. Odisha
8. Jharkhand
9. Bihar
10. East Uttar Pradesh
11. West Uttar Pradesh
12. Uttarakhand
13. Haryana, Chandigarh & Delhi
14. Punjab
15. Himachal Pradesh
16. Jammu & Kashmir and Ladakh
17. West Rajasthan
18. East Rajasthan
19. West Madhya Pradesh
20. East Madhya Pradesh
21. Gujarat
22. Saurashtra
23. Konkan & Goa
24. Madhya Maharashtra
25. Marathwada
26. Vidarbha
27. Chhattisgarh
28. Coastal Andhra Pradesh & Yanam
29. Telangana
30. Rayalaseema
31. Tamilnadu, Puducherry & Karaikal
32. Coastal Karnataka
33. North Interior Karnataka
34. South Interior Karnataka
35. Kerala & Mahe
36. Lakshadweep

## SPATIAL DISTRIBUTION (% of Stations reporting)

% Stations	Category	% Stations	Category
76-100	Widespread (WS/Most Places)	26-50	Scattered (SCT/A Few Places)
51-75	Fairly Widespread (FWS/Many Places)	1-25	Isolated (ISOL)



Fog



Heavy Snow



Cold Wave



Heavy Rain



Dust Storm



Cold Day



Very Heavy Rain



Heat Wave



Ground Frost



Extremely Heavy Rain



Warm Night



Thunder & Lightning



Hot Day



Hailstorm



Hot & Humid



Dust Raising Winds



Strong Surface Winds

### COLOUR CODED WARNING

No Warning (No Action)

Watch (Be Aware)

Alert (Be Prepared To Take Action)

Warning (Take Action)

### Probabilistic Forecast

Terms	Probability of Occurrence (%)
Unlikely	< 25
Likely	25 - 50
Very Likely	50 - 75
Most Likely	> 75

## DEFINITION/CRITERIA

### Rain/ Snow \*

**Heavy:** 64.5 to 115.5 mm/cm \*  
**Very Heavy:** 115.6 to 204.4 mm/cm\*  
**Extremely Heavy:** > 204.4 mm/cm \*

### Heat Wave

When maximum temperature of a station reaches  $\geq 40^\circ\text{C}$  for plains and  $\geq 30^\circ\text{C}$  for hilly regions

(a) Based on Departure from normal

**Heat Wave:** Maximum Temperature Departure from normal  $4.5^\circ\text{C}$  to  $6.4^\circ\text{C}$ .

**Severe Heat Wave:** Maximum Temperature Departure from normal  $\geq 6.5^\circ\text{C}$

(b). Based on Actual maximum temperature

**Heat Wave:** When actual maximum temperature  $\geq 45^\circ\text{C}$ .

**Severe Heat Wave:** When actual maximum temperature  $\geq 47^\circ\text{C}$

(c). Criteria for heat wave for coastal stations

When maximum temperature departure is  $> 4.5^\circ\text{C}$  from normal. Heat Wave may be described provided maximum temperature  $\geq 37^\circ\text{C}$

### Warm Night

When maximum temperature remains  $40^\circ\text{C}$

**Warm Night:** When minimum temperature departure  $4.5^\circ\text{C}$  to  $6.4^\circ\text{C}$ .

**Severe Warm Night:** When minimum temperature departure  $> 6.4^\circ\text{C}$ .

### Cold Wave

When minimum temperature of a station  $\leq 10^\circ\text{C}$  for plains and  $\leq 0^\circ\text{C}$  for hilly regions.

(a). Based on departure

**Cold Wave:** Minimum Temperature Departure from normal  $-4.5^\circ\text{C}$  to  $-6.4^\circ\text{C}$ .

**Severe Cold Wave:** Minimum Temperature Departure from normal  $\leq -6.5^\circ\text{C}$

(b) Based on actual Minimum Temperature (for Plains only)

**Cold Wave :** When Minimum Temperature is  $\leq 4.0^\circ\text{C}$

**Severe Cold Wave:** When Minimum Temperature is  $\leq 2.0^\circ\text{C}$

(c) For Coastal Stations

When Minimum Temperature departure is  $\leq -4.5^\circ\text{C}$  & actual Minimum Temperature is  $\leq 15^\circ\text{C}$

### Cold Day

When minimum temperature of a station  $\leq 10^\circ\text{C}$  for plains and  $\leq 0^\circ\text{C}$  for hilly regions

Based on departure

**Cold Day:** Maximum Temperature Departure from normal  $-4.5^\circ\text{C}$  to  $-6.4^\circ\text{C}$ .

**Severe Cold Day:** Maximum Temperature Departure from normal  $\leq -6.5^\circ\text{C}$

### Fog

Phenomenon of small droplets suspended in air and the horizontal visibility  $< 1\text{km}$

**Moderate Fog:** When the visibility between 500-200 metres

**Dense Fog:** when the visibility between 50- 200 metres

**Very Dense Fog:** when the visibility  $< 50$  metres

### Thunderstorm

Sudden electrical discharges manifested by a flash of light (Lightning) and a sharp rumbling sound (thunder)

### Dust/Sand Storm

An ensemble of particles of dust or sand energetically lifted to great heights by a strong and turbulent wind.

### Frost

Ice deposits on ground

Air temperature  $\leq 4^\circ\text{C}$  ( over Plains)

### Squall

A strong wind that rises suddenly, lasts for atleast 1 minute.

**Moderate:** Wind speed 52-61 kmph

**Severe:** Wind speed 62-87 kmph

**Very Severe:** Wind speed  $> 87$  kmph

### Sea State

Effect of various waves in the sea over specific area

**Rough to very rough:** Wind speed 41-62 kmph (22-33 knots) & Wave height 2.5-6 metre

**High to very high:** Wind speed 63-117 kmph ( 34-63 knots) & Wave height 6-14 metre

**Phenomenal:** Wind speed  $> 117$  kmph ( $> 63$  knots) & Wave height  $> 14$  metre

### Cyclone

**Cyclonic Storm:** Wind speed 62-87 kmph (34-47 knots)

**Severe Cyclonic Storm:** Wind speed 88-117 kmph (48-63 knots)

**Very Severe Cyclonic Storm:** Wind speed 118-165 kmph (64 - 89 knots)

**Extremely Severe Cyclonic Storm:** Wind speed 166-220 kmph (90 -119 knots)

**Super Cyclone Storm:** Wind speed  $> 220$  kmph ( $> 119$  knots)

\* Red colour warning does not mean "Red Alert", Red colour warning means "Take Action".  
Forecast and Warning for any day is valid from 0830 hours IST of day till 0830 hours IST of next day.  
For more details, kindly visit <https://mausam.imd.gov.in> or contact: 011-2434-4599  
(Service to the Nation since 1875)